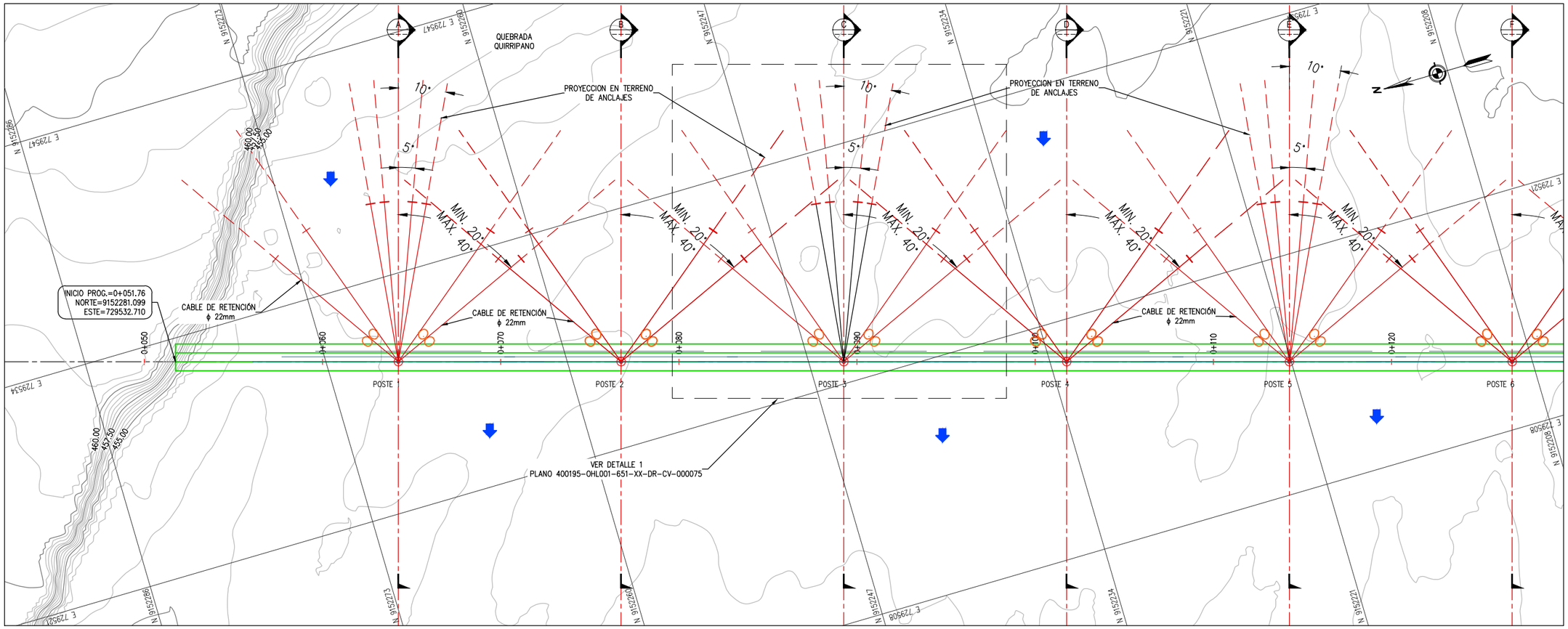

PLANTA
ESC:1/250

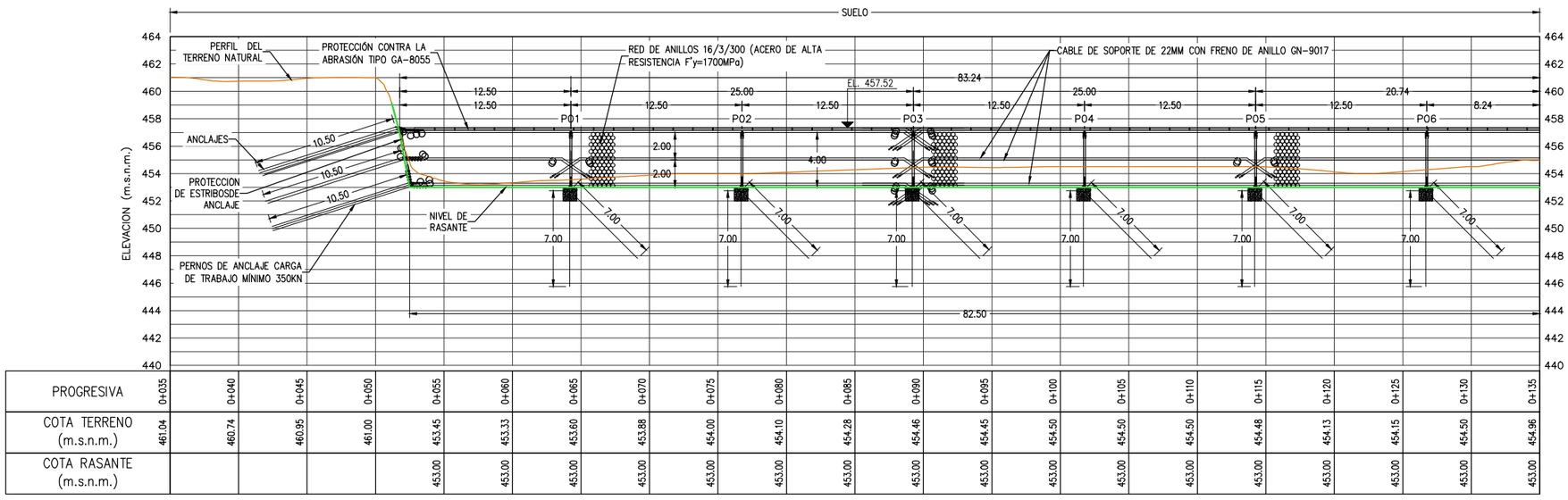

PROGRESIVA	COTA TERRENO (m.s.n.m.)	COTA RASANTE (m.s.n.m.)
0+035	461.04	
0+040	460.74	
0+045	460.95	
0+050	461.00	
0+055	453.45	453.00
0+060	453.33	453.00
0+065	453.60	453.00
0+070	453.88	453.00
0+075	454.00	453.00
0+080	454.10	453.00
0+085	454.28	453.00
0+090	454.46	453.00
0+095	454.45	453.00
0+100	454.50	453.00
0+105	454.50	453.00
0+110	454.50	453.00
0+115	454.48	453.00
0+120	454.13	453.00
0+125	454.15	453.00
0+130	454.50	453.00
0+135	454.96	453.00

PERFIL LONGITUDINAL
ESC. H: 1/400
ESC. V: 1/400

UBICACIÓN

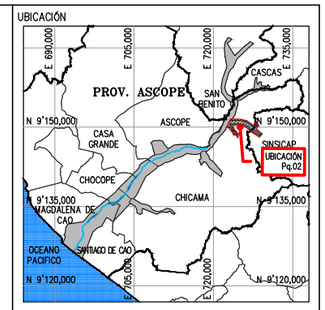

ESCALA GRAFICA
0 1.25 2.50 3.75 5.00 6.25m
1:125–A1 1:250–A3

LEYENDA
SISTEMA DE PROYECCIÓN:
UNIVERSAL TRANSVERSAL MERCATOR (UTM) , ZONA 17 SUR
DATUM : SISTEMA GEODESICO MUNDIAL (WGS 84)
FUENTE : EQUIPO TÉCNICO

REV N°	FECHA	DESCRIPCION DE LA REVISION	REV.	DIR.
.	.	.	.	.
.	.	.	.	.
.	.	.	.	.
.	.	.	.	.
R00	08.2023	EMITIDO REV. Y COMENTARIO	J.O.	R.E.

	FECHA	FIRMA
DISEÑO : ALBERTO PRIETO	15.08.2023	Alberta Prieto T. Ing. Caminos, Canales y Puertos CIP 2791.1
DIBUJO : ROGER ROSILLO	15.08.2023	Roger Rosillo L. Tecnico CAD
REVISION : ALBERTO PRIETO	15.08.2023	Alberta Prieto T. Ing. Caminos, Canales y Puertos CIP 2791.1
APROBACION : ING. JOSE LUIS OBLITAS	15.08.2023	
DIRECTOR DE PROYECTO : ING. RICARDO A. ECHEGARAY N.	15.08.2023	

OHLA Perú
inypsa

PERÚ Presidencia del Consejo de Ministros
RECONSTRUCCIÓN CON CAMBIOS

SOLUCIONES INTEGRALES
ENTREGA DE LAS DEFENSAS
RIBEREÑAS RÍO CHICAMA
Y RÍO VIRÚ (PAQUETE 9R-06)
PROYECTO 4 - CUI 2509625
PAQUETE 02 - QUEBRADA PAMPA HERMOSA QUIRRIPANO / PAMPAS DE JAGUEY

PLANO
BARRERA DINÁMICA Q–BD–1
PLANTA Y PERFIL LONGITUDINAL
2 DE 7

ESPECIALIDAD :
CIVIL

USO :
651–DIQUES TRANSVERSALES–2

ZONA :
CHICAMA–ASCOPE–LA LIBERTAD

ESCALA :	FECHA :	REV :
INDICADA	15.08.2023	R00

CODIGO DEL PLANO :
400195–OHL001–651–XX–DR–CV–000064

LEYENDA PLANTA

	CURVAS DE NIVEL TERRENO NATURAL
	EJE DE BARRERA DINÁMICA
	FLUJO DE AGUA
	POSTES

COORDENADAS DE PUNTOS

PTO.	NORTE	ESTE
POSTE 1	9152269.100	729529.206
POSTE 2	9152257.101	729525.701
POSTE 3	9152245.103	729522.197
POSTE 4	9152233.104	729518.693
POSTE 5	9152221.105	729515.188
POSTE 6	9152209.107	729511.684

LEYENDA PERFIL

	COTA TERRENO

NOTAS:
–Los valores expresados de todas las medidas acotadas están en metros (m).

RECONSTRUCCIÓN CON CAMBIOS
REVISIÓN DE DOCUMENTOS TÉCNICOS
☐ A- ACEPTADO
☐ B- ACEPTADO CON COMENTARIOS
☐ C- RECHAZADO
FIRMA FECHA

REFERENCIAS:
VER PLANO 400195-OHL001-651-XX-DR-CV-000(070@075) (SECCIONES TRANSVERSALES)
VER PLANO 400195-OHL001-651-XX-DR-CV-000004 (SECCIONES TIPICAS)